



# OBEC VAVŘINEC

Vavřinec 92, 679 13 Sloup  
Tel. + Fax : 516 435 414

Na základě § 39, odst. 1 zákona Parlamentu ČR č. 128/2000 Sb., o obcích, v platném znění, oznamuje obec Vavřinec svůj

záměr


## prodat

část pozemku p.č. 864/4, k.ú. Vavřinec na Moravě, ostatní plocha,  
část pozemku p.č. 858/1, k.ú. Vavřinec na Moravě a to v rozsahu vyznačeném  
v Příloze č. 1.

Par. č.	Výměra	Vlastník	Druh pozemku
864/4 (část)	28 m <sup>2</sup>	Obec Vavřinec	Ostatní plocha
858/1 (část)	9 m <sup>2</sup>	Obec Vavřinec	Ostatní plocha


Na základě tohoto oznámení mohou občané vznášet dotazy a podávat žádosti na Obecní úřad ve Vavřinci v **termínu do 27. 5. 2024 do 16 hod.**

Ve Vavřinci dne 10. května 2024

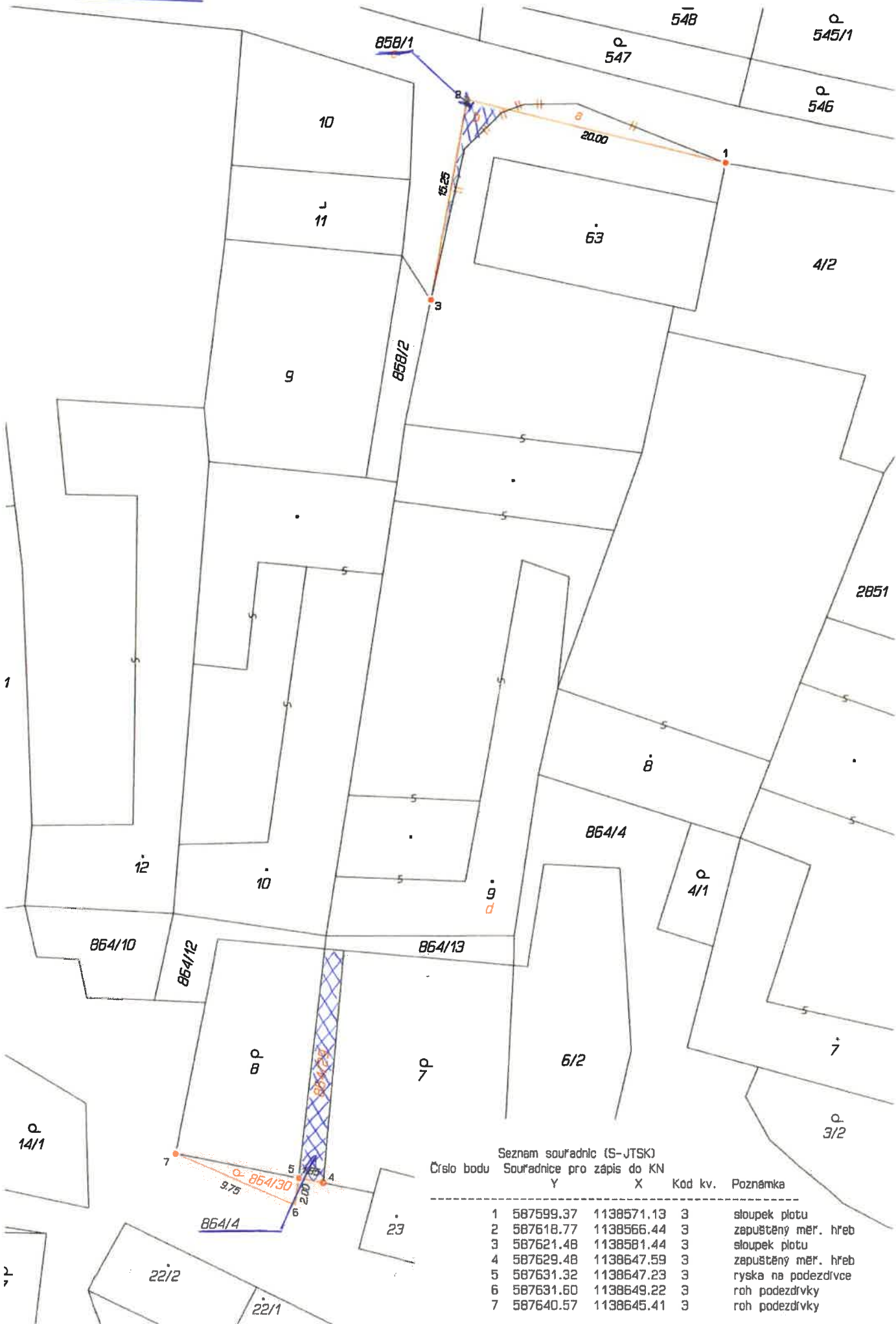
  
Petr Nečas  
starosta obce

Vyvěšeno: 10. 5. 2024  
Sejmuto: 28. 5. 2024

Vyvěšeno v el. podobě dne: 10. 5. 2024  
Sejmuto v el. podobě dne: 28. 5. 2024

  
**OBEC VAVŘINEC**  
679 13 Sloup  
okres Blansko

priloha č. 1



Seznam souřadnic (S-JTSK)  
 Číslo bodu Souřadnice pro zápis do KN  
 Y X Kód kv. Poznámka

Číslo bodu	Souřadnice pro zápis do KN Y	X	Kód kv.	Poznámka
1	587599.37	1138571.13	3	sloupek plotu
2	587618.77	1138566.44	3	zapuštěný měř. hřeb
3	587621.48	1138581.44	3	sloupek plotu
4	587629.48	1138647.59	3	zapuštěný měř. hřeb
5	587631.32	1138647.23	3	ryška na podezdívce
6	587631.60	1138649.22	3	roh podezdívky
7	587640.57	1138645.41	3	roh podezdívky